


อภิธานทนาการ



3. 2541/10/10



สำนักหอสมุด

การสำรวจข้อมูลชั้นดินและลักษณะฐานรากบริเวณโดยรอบมหาวิทยาลัยนเรศวร
(SOIL LAYER DATA SURVEY AND FOUNDATION CHARACTER AROUND
NARESUAN UNIVERSITY)

สำนักหอสมุด มหาวิทยาลัยนเรศวร
- 5 ก.ค. 2542
วันลงทะเบียน.....
เลขทะเบียน..... 4240152
เลขเรียกหนังสือ.....

นายบัณฑิต ดำเนินสวัสดิ์
นายวิโรจน์ ฉันทพานิชย์
นายสรายุทธ ไชยพิจิตร

น 259ก
ว 10
ค 1


ปริญญานิพนธ์นี้เป็นส่วนหนึ่งของการศึกษาตามหลักสูตรปริญญาวิศวกรรมศาสตรบัณฑิต
สาขาวิศวกรรมโยธา ภาควิชาวิศวกรรมโยธา
คณะวิศวกรรมศาสตร์ มหาวิทยาลัยนเรศวร
ปีการศึกษา 2541





หัวข้อโครงการวิศวกรรมโยธา : การสำรวจข้อมูลและลักษณะฐานรากบริเวณโดยรอบ
มหาวิทยาลัยนเรศวร
ผู้ดำเนินงานวิศวกรรมโยธา : นายบัณฑิต ดำเนินสวัสดิ์
นายวิโรจน์ ฉันทพานิชย์
นายสรายุทธ ไชยพิจิตร
ที่ปรึกษาโครงการวิศวกรรมโยธา : อาจารย์ชูศักดิ์ เตชะวิเศษ
สาขาวิชา : วิศวกรรมโยธา
ภาควิชา : วิศวกรรมโยธา คณะวิศวกรรมศาสตร์
ปีการศึกษา : 2541

คณะวิศวกรรมศาสตร์ มหาวิทยาลัยนเรศวร อนุมัติให้โครงการวิศวกรรมโยธาฉบับนี้เป็น
ส่วนหนึ่งของการศึกษาตามหลักสูตร วิศวกรรมศาสตรบัณฑิต สาขาวิศวกรรมโยธา

คณะกรรมการสอบโครงการวิศวกรรมโยธา


.....ประธานกรรมการ
(อาจารย์ชูศักดิ์ เตชะวิเศษ)


.....กรรมการ
(นาย ธีรอน นิลชนินทร์)


.....หัวหน้าภาควิชา (รักษาการ)
(อาจารย์สมบัติ ชื่นชูกลิ่น)