

อภิธานทนาการ

I. 2A25 609



สำนักหอสมุด

การศึกษาข้อมูลสารสนเทศภูมิศาสตร์แหล่งน้ำผิวดิน บริเวณลุ่มน้ำยม ณ แห่ง
สุโขทัย

GIS of Surface Storage for the Yom river Basin at Sukhothai flood plan

สำนักหอสมุด มหาวิทยาลัยนเรศวร
วันลงทะเบียน - 4 ก.ค. 2543
เลขทะเบียน 4340221
เลขเรียกหนังสือ ๕๖๕

นายสมยศ ศะศิธร
นายอำนาจ จินไม้
นายเอกสิทธิ์ บัวบาน

๕
๕๖๕
.T5
ส ๒๗๔๗
๒๕๔๒

ปฏิญานินพนธ์นี้เป็นส่วนหนึ่งของการศึกษาตามหลักสูตรปริญญาวิทยาศาสตรบัณฑิต
สาขาวิศวกรรมโยธา ภาควิชาวิศวกรรมโยธา
คณะวิศวกรรมศาสตร์ มหาวิทยาลัยนเรศวร
ปีการศึกษา ๒๕๔๒



ใบรับรองโครงการงานวิศวกรรมโยธา

หัวข้อโครงการงานวิศวกรรมโยธา : การศึกษาข้อมูลสนเทศภูมิศาสตร์แหล่งน้ำผิวดิน บริเวณลุ่มน้ำยม
ณ แห่ง สุโขทัย

ผู้ดำเนินโครงการงานวิศวกรรมโยธา : นายสมยศ ศะศิธร 39361431
นายอำนาจ จินไฟ 39361555
นายเอกสิทธิ์ บัวบาน 39361605


ที่ปรึกษาโครงการงานวิศวกรรมโยธา : ผศ.สมบัติ ชื่นชุกกลิ่น

สาขาวิชา : วิศวกรรมโยธา


ภาควิชา : วิศวกรรมโยธา คณะวิศวกรรมศาสตร์ มหาวิทยาลัยนเรศวร

คณะวิศวกรรมศาสตร์ มหาวิทยาลัยนเรศวร อนุมัติให้โครงการวิจัยฉบับนี้เป็นส่วนหนึ่งของการ
ศึกษาตามหลักสูตรวิศวกรรมศาสตรบัณฑิต สาขาวิศวกรรมโยธา


คณะกรรมการทดสอบโครงการงานวิศวกรรมโยธา



ประธานกรรมการ
(ผศ.สมบัติ ชื่นชุกกลิ่น)



กรรมการ
(อ.รัฐภูมิ ปริชาติปรีชา)



หัวหน้าภาควิชา(รก.)
(ผศ.สมบัติ ชื่นชุกกลิ่น)